

Mapas de Presencia de Plagas y Enfermedades Forestales

COORDINACIÓN GENERAL DE CONSERVACIÓN Y RESTAURACIÓN

GERENCIA DE SANIDAD FORESTAL
Periodo Enero-Diciembre 2022



MEDIO AMBIENTE
SECRETARÍA DE MEDIO AMBIENTE Y RECURSOS NATURALES



CONAFOR
COMISIÓN NACIONAL FORESTAL

Marco General

El Artículo 113 de la Ley General de Desarrollo Forestal Sustentable (LGDFS) señala que la Comisión emitirá las notificaciones relacionadas con la aplicación de medidas fitosanitarias para la prevención y el control de plagas y enfermedades forestales.

A través de la Notificación de Saneamiento, las personas referidas en el Artículo 114 de la LGDFS son requeridas para que realicen los trabajos de sanidad forestal correspondientes. La Notificación tiene como base informativa el Informe Técnico Fitosanitario que contiene información de campo relativa a la presencia de plagas forestales en una zona forestal y establece las medidas de sanidad pertinentes.

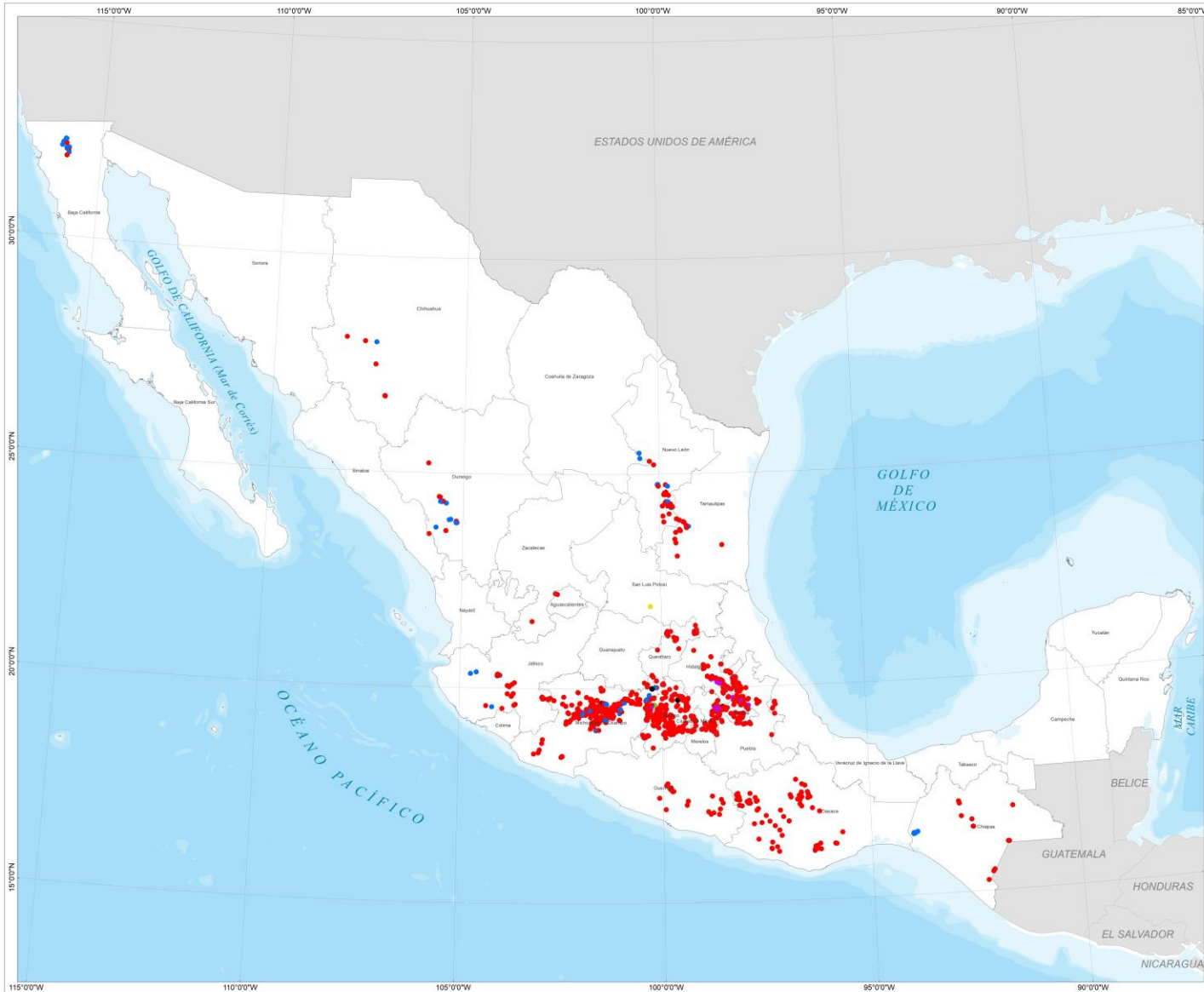
En este sentido, los mapas aquí mostrados representan geográficamente los grupos de plagas forestales registrados en las notificaciones de saneamiento, con la finalidad de conocer su presencia y atención fitosanitaria a nivel nacional.



MEDIO AMBIENTE
SECRETARÍA DE MEDIO AMBIENTE Y RECURSOS NATURALES



CONAFOR
COMISIÓN NACIONAL FORESTAL



COMISIÓN NACIONAL FORESTAL

COORDINACIÓN GENERAL DE CONSERVACIÓN Y RESTAURACIÓN

GERENCIA DE SANIDAD FORESTAL

Simbología

- Área geostatística estatal
- País extranjero

Insectos Descortezadores Géneros

- *Dendroctonus*
- *Ips*
- *Phloeosinus*
- *Pityophthorus*
- *Pseudohylesinus*
- *Scolytus*

DATOS DEL SISTEMA DE REFERENCIA

Proyección: Cónica Conforme de Lambert
 Datum: WGS84
 Parámetros:
 Falso Este: 2 500 000
 Falso Norte: 0
 Meridiano Central: -102
 Paralelo Central: -12
 1° Paralelo Estándar: 17.5
 2° Paralelo Estándar: 29.5



ESCALA NUMÉRICA 1:4,597,867

ESCALA GRÁFICA



Este producto se obtuvo a partir de la emisión de Notificaciones de Saneamiento de Plagas Forestales registradas en el Sistema Nacional de Gestión Forestal de la SEMARNAT.

Fecha de elaboración: Enero 2023

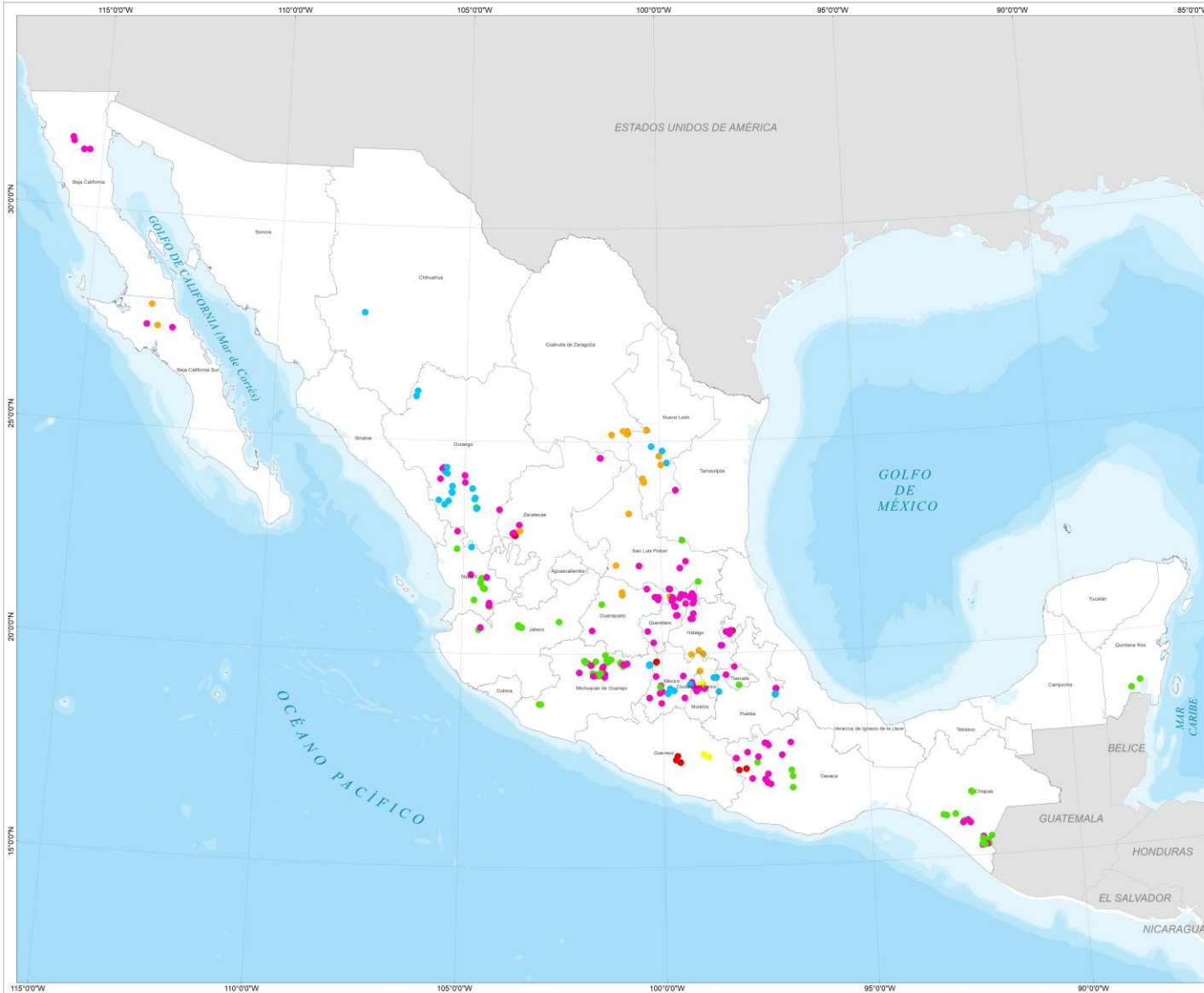
COMISIÓN NACIONAL FORESTAL

Periférico Poniente No. 5360
 Col. San Juan de Ocoacán, C.P. 45019
 Zapopan, Jalisco
www.gob.mx/conafor

MAPA DE PRESENCIA DE INSECTOS DESCORTEZADORES

ENERO - DICIEMBRE 2022





COMISIÓN NACIONAL FORESTAL

COORDINACIÓN GENERAL DE CONSERVACIÓN Y RESTAURACIÓN

GERENCIA DE SANIDAD FORESTAL

Simbología

- Área geoadministrativa estatal
- País extranjero

Plantas Parásitas Géneros

- Arceuthobium*
- Cladocolea*
- Phoradendron*
- Psittacanthus*
- Struthanthus*
- Tillandsia*

DATOS DEL SISTEMA DE REFERENCIA

Proyección: Cónica Conforme de Lambert
 Datum: WGS84
 Parámetros:
 Falso Este: 2 500 000
 Falso Norte: 0
 Meridiano Central: -102
 Paralelo Central: -12
 1° Paralelo Estándar: 17.5
 2° Paralelo Estándar: 29.5



ESCALA NUMÉRICA 1:4,597,867
 ESCALA GRÁFICA
 0 100 200 300 400 500 Kilómetros

Este producto se obtuvo a partir de la emisión de Notificaciones de Saneamiento de Plagas Forestales registradas en el Sistema Nacional de Gestión Forestal de la SEMARNAT.
 Fecha de elaboración: Enero de 2023

COMISIÓN NACIONAL FORESTAL
 Periférico Poniente No. 5360
 Col. San Juan de Ocotlán, C.P. 45019
 Zapotlán, Jalisco
 www.gob.mx/conafor

MAPA DE PRESENCIA DE PLANTAS PARÁSITAS
ENERO - DICIEMBRE 2022



COMISIÓN NACIONAL FORESTAL

COORDINACIÓN GENERAL DE CONSERVACIÓN Y RESTAURACIÓN

GERENCIA DE SANIDAD FORESTAL

Simbología

- Área geoestadística estatal
- País extranjero

Insectos Defoliantes Géneros

- Gloveria*
- Monoctenus*
- Neodiprion*
- Zadiprion*

DATOS DEL SISTEMA DE REFERENCIA

Proyección: Cónica Conforme de Lambert
 Datum: WGS84
 Parámetros
 Falso Este: 2 500 000
 Falso Norte: 0
 Meridiano Central: -102
 Paralelo Central: 12
 1° Paralelo Estándar: 17.5
 2° Paralelo Estándar: 29.5



ESCALA NUMÉRICA 1:4 507 667

ESCALA GRÁFICA



Este producto se obtuvo a partir de la emisión de Notificaciones de Saneamiento de Plagas Forestales registradas en el Sistema Nacional de Gestión Forestal de la SEMARNAT
 Fecha de elaboración: Enero 2023

COMISIÓN NACIONAL FORESTAL
 Periférico Poniente No. 5360
 Col. San Juan de Ocotlán, C.P. 45019
 Zappapan, Jalisco.
www.gob.mx/conafor

MAPA DE PRESENCIA DE INSECTOS DEFOLIANTES

ENERO - DICIEMBRE 2022





COMISIÓN NACIONAL FORESTAL

COORDINACIÓN GENERAL DE CONSERVACIÓN Y RESTAURACIÓN

GERENCIA DE SANIDAD FORESTAL

Simbología

- Área geoestadística estatal
- País extranjero

Insectos Barrenadores Géneros

- Cactophagus*
- Conophthorus*
- Crioprosopus*
- Euplatypus*
- Scyphophorus*
- Xyleborus*

DATOS DEL SISTEMA DE REFERENCIA

Proyección: Cónica Conforme de Lambert
 Datum: WGS84
 Parámetros:
 Falso Este: 2 500 000
 Falso Norte: 0
 Meridiano Central: -102
 Paralelo Central: 12
 1° Paralelo Estándar: 17.5
 2° Paralelo Estándar: 20.5



ESCALA NUMÉRICA 1:4 597 667

ESCALA GRÁFICA



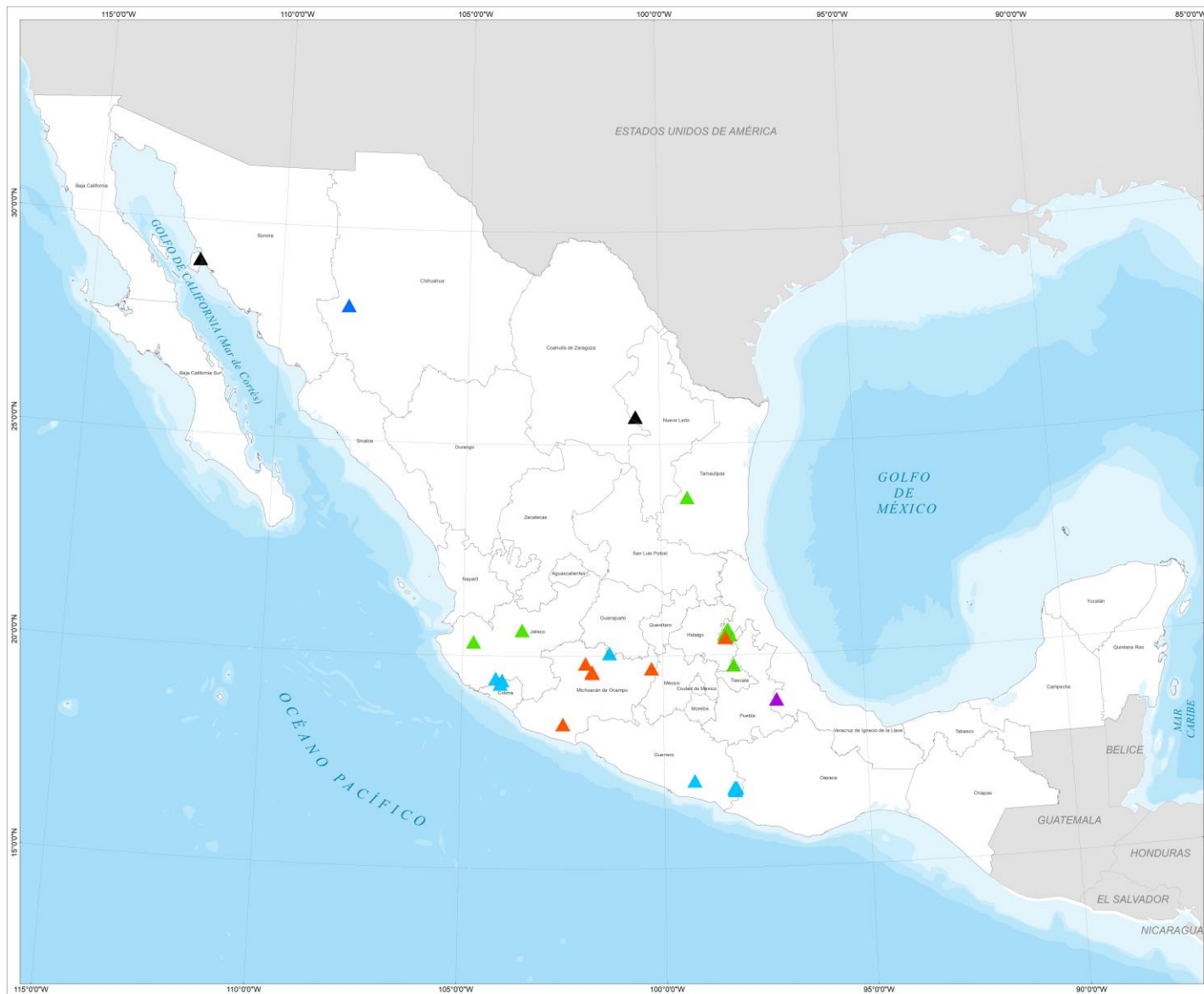
Este producto se obtuvo a partir de la emisión de Notificaciones de Saneamiento de Plagas Forestales registradas en el Sistema Nacional de Gestión Forestal de la SEMARNAT.

Fecha de elaboración: Enero de 2023

COMISIÓN NACIONAL FORESTAL
 Perifoneo Poniente No. 5360
 Col. San Juan de Cocotán, C.P. 45019
 Zapopan, Jalisco
 www.gob.mx/conafor

MAPA DE PRESENCIA DE INSECTOS BARRENADORES

ENERO-DICIEMBRE 2022



COMISIÓN NACIONAL FORESTAL

COORDINACIÓN GENERAL DE CONSERVACIÓN Y RESTAURACIÓN

GERENCIA DE SANIDAD FORESTAL

Simbología

- Área geoestadística estatal
- País extranjero

Enfermedades Forestales Géneros

- ▲ *Biscogniauxia*
- ▲ *Cronartium*
- ▲ *Fusarium*
- ▲ *Phoma*
- ▲ *Phytophthora*
- ▲ *Sphaeropsis*

DATOS DEL SISTEMA DE REFERENCIA

Proyección: Cónica Conforme de Lambert
 Datum: WGS84
 Parámetros:
 Falso Este: 2 500 000
 Falso Norte: 0
 Meridiano Central: -102
 Paralelo Central: 12
 1° Paralelo Estándar: 17.5
 2° Paralelo Estándar: 29.5



ESCALA NUMÉRICA 1:4 597 667

ESCALA GRÁFICA



Este producto se obtuvo a partir de la emisión de Notificaciones de Saneamiento de Plagas Forestales registradas en el Sistema Nacional de Gestión Forestal de la SEMARNAT.
 Fecha de elaboración: Enero 2023

COMISIÓN NACIONAL FORESTAL
 Perifoneo Poniente No. 5360
 Col. San Juan de Cocotán, C.P. 45019
 Zapopan, Jalisco
 www.gob.mx/conafor

MAPA DE PRESENCIA DE ENFERMEDADES FORESTALES

ENERO - DICIEMBRE 2022





COMISIÓN NACIONAL FORESTAL

COORDINACIÓN GENERAL DE CONSERVACIÓN Y RESTAURACIÓN

GERENCIA DE SANIDAD FORESTAL

Simbología

- Área geoestadística estatal
- País extranjero

Otros agentes causales Géneros

- *Antiteuchus*
- *Maconellicoccus*
- *Nasutitermes*
- *Toumeyella*

DATOS DEL SISTEMA DE REFERENCIA

Proyección: Cónica Conforme de Lambert
 Datum: WGS84
 Parámetros:
 Falso Este: 2 500 000
 Falso Norte: 0
 Meridiano Central: -102
 Paralelo Central: 12
 1° Paralelo Estándar: 17.5
 2° Paralelo Estándar: 20.5



ESCALA NUMÉRICA 1:4 597 667

ESCALA GRÁFICA



Este producto se obtuvo a partir de la emisión de Notificaciones de Saneamiento de Plagas Forestales registradas en el Sistema Nacional de Gestión Forestal de la SEMARNAT.
 Fecha de elaboración: Enero 2023

COMISIÓN NACIONAL FORESTAL
 Periférico Poniente No. 5360
 Col. San Juan de Cocotán, C.P. 465019
 Zapopan, Jalisco
 www.gob.mx/conafor

MAPA DE PRESENCIA DE OTROS AGENTES CAUSALES

ENERO - DICIEMBRE 2022





CONAFOR

COMISIÓN NACIONAL FORESTAL